



DESCRIPTIF DU PARCOURS

Itinéraire idéal pour une randonnée d'une journée, ce tour procure la satisfaction de gravir un sommet qui offre un panorama superbe de 360°. Au départ de Moléson, le sentier traverse le vallon des Clés et continue par la montée de la combe de Bonnefontaine. Après un ravitaillement au Restaurant du sommet du Moléson, la descente emprunte l'itinéraire passant par Tsuatsaux et Gros-Moléson sur un sentier à flanc de coteau un peu escarpé, mais épargné par la foule les jours de grosse affluence. Possibilité d'effectuer une partie de l'itinéraire en remontées mécaniques.

RANDOBOOK

Les données des RANDOBOOK sont sujettes à changements locaux. Les informations qu'ils contiennent sont des conseils d'itinéraires de randonnée qui ne remplacent pas les cartes officielles ou autres moyens de s'orienter sur le terrain. Des données cartographiques plus complètes sont visibles sur www.suissemobile.ch. Le manuel d'utilisation du RANDOBOOK est visible sur www.randobook.ch.

RECOMMANDATIONS

Vérifiez que la randonnée envisagée est adaptée à vos capacités physiques, dénivelé et altitude peuvent ajouter de la difficulté. Prenez de l'eau en quantité suffisante et quelques provisions, des lunettes de soleil, des chaussures et vêtements adaptés à la montagne. Pensez à vous renseigner sur l'évolution des conditions météo et souvenez-vous qu'en montagne la prudence est votre meilleure partenaire.

PARTENAIRES LE LONG DU PARCOURS



Restaurant
La Pierre à Catillon



Restaurant
Fromagerie d'Alpage



Restaurant
Le Sommet



Cabane des Clés
du CAS – La Gruyère



Restaurant-Gîte
Plan-Francey



Téléphérique



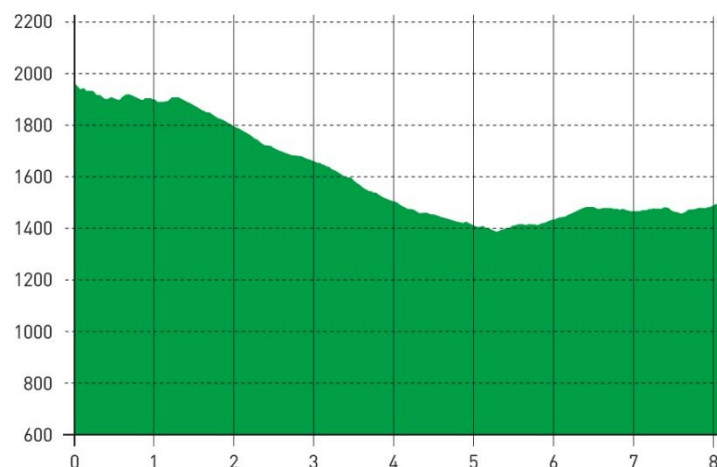
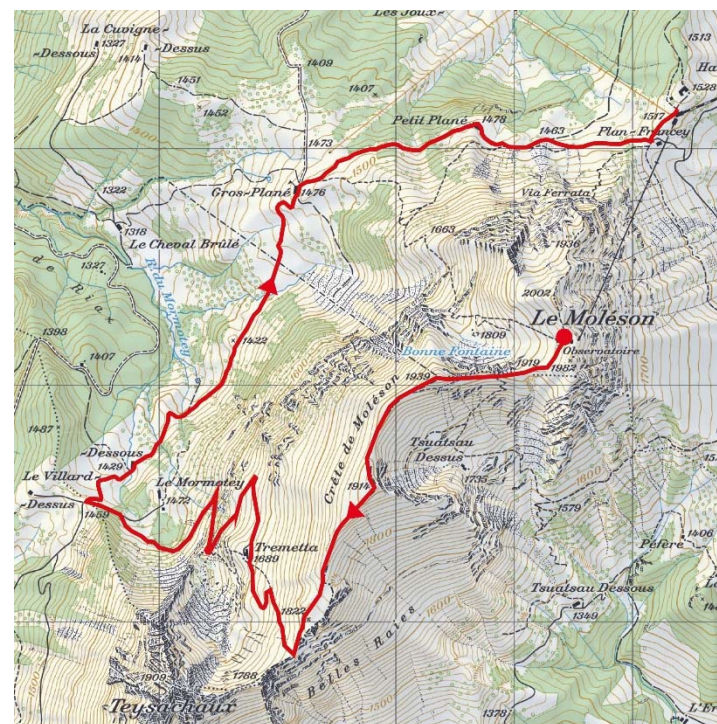
Parking



Accès transport public



Funiculaire



2h30












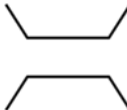









258m

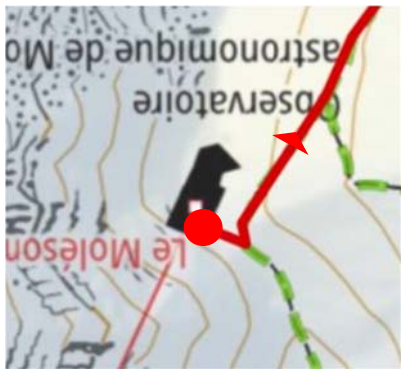









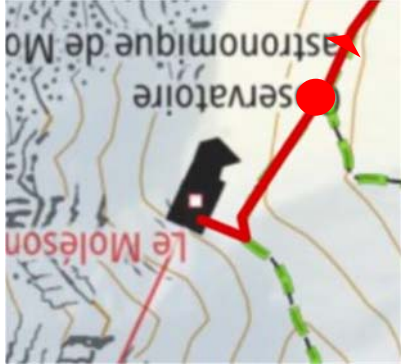




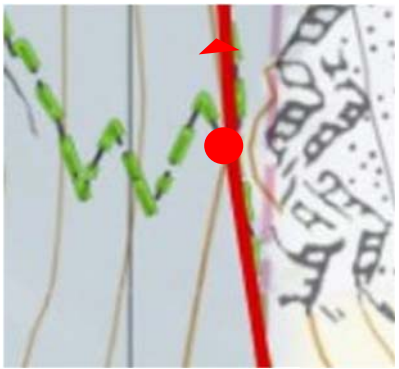



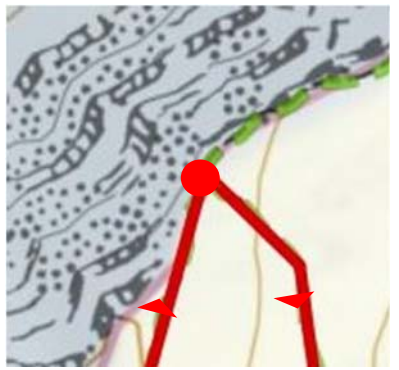


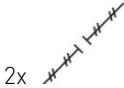





712m

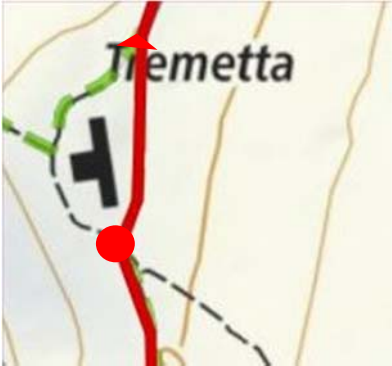














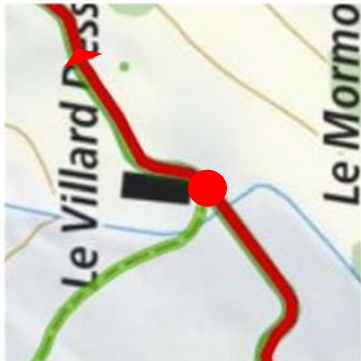











8,2km







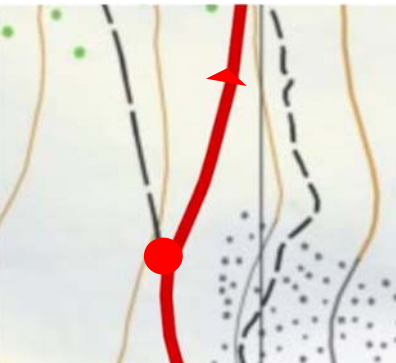


<p>Sentier carrossable</p> 	<p>Sentier pédestre</p> 	<p>Route goudronnée</p> 	<p>Fontaine / bassin</p> 
<p>Suivre le chemin principal</p> <p>FMT</p>	<p>Panneau</p> 	<p>Descente</p> 	<p>Montée</p> 
<p>Clôture</p> 	<p>Barrière de clôture</p> 	<p>Pont</p> 	<p>Rivière / ruisseau</p> 
<p>Danger 1- confort altéré</p> 	<p>Danger 2 - risque de blessure en cas de chute</p> 	<p>Danger 3 - de mort en cas de chute, précaution à prendre</p> 	<p>Ravin / pente</p> 
<p>Start / arrivée</p> 	<p>Sommet</p> 	<p>Chalet</p> 	<p>Barrière</p> 




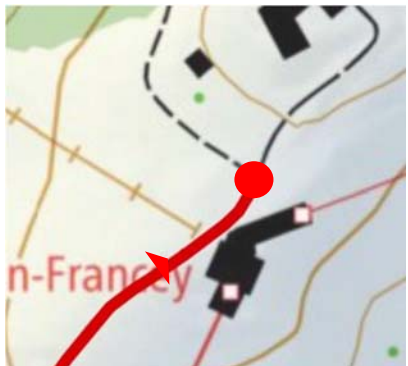





DISTANCE	PLAN	AVANT	APRÈS	NOTES
km 0 intervalle 0.0 altitude 1'969				DÉPART:  Moléson  <i>C'est parti ! Bonne balade...</i>
km 0.024 intervalle 0.024 altitude 1'964				  Le Moléson (2'002m)
km 0.110 intervalle 0.086 altitude 1'948				

DISTANCE	PLAN	AVANT	APRÈS	NOTES
km 0.390 intervalle 0.280 altitude 1'902				 Gros Plané Les Paccots
km 2.080 intervalle 1.690 altitude 1'786				FMT Crête de Moléson 2x   Gros Plané Plan-Francey
km 2.380 intervalle 0.300 altitude 1'729				

DISTANCE	PLAN	AVANT	APRÈS	NOTES
km 2.680 intervalle 0.300 altitude 1'691				  Tremetta
km 2.770 intervalle 0.090 altitude 1'687				
km 4.460 intervalle 1.690 altitude 1'460				FMT  Gros Plané Plan-Francey

DISTANCE	PLAN	AVANT	APRÈS	NOTES
<p>km 4.780</p> <p>intervalle 0.320</p> <p>altitude 1'429</p>				 Le Villard Dessous 
<p>km 6.320</p> <p>intervalle 1.540</p> <p>altitude 1'477</p>				<p>FMT</p>
<p>km 6.450</p> <p>intervalle 0.130</p> <p>altitude 1'486</p>				 Petit Plané

DISTANCE	PLAN	AVANT	APRÈS	NOTES
km 7.370 intervalle 0.920 altitude 1'480				FMT
km 7.410 intervalle 0.040 altitude 1'477				
km 7.550 intervalle 0.140 altitude 1'468				

DISTANCE	PLAN	AVANT	APRÈS	NOTES
<p>km 8.0</p> <p>intervalle 0.450</p> <p>altitude 1'498</p>				
<p>km 8.150</p> <p>intervalle 0.150</p> <p>altitude 1'517</p>				<p>ARRIVÉE: Plan-Francey  </p> <p> <i>Vous y êtes. BRAVO !</i></p>